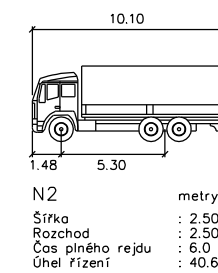
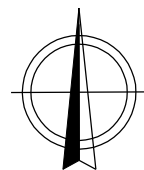


LEGENDA :






- hranice KN, parcelní číslo
- zaměření (polohopis)
- navrhovaná polní cesta DC4 (SO 04)
- VDZ - stávající



Pozn.: Geometrické charakteristiky použitého vozidla vychází z tabulky č. 1 (TP 171)



VÝŠKOVÝ SYSTÉM: BpV
SOUŘADNICOVÝ SYSTÉM: S-JTSK

Vypracoval	Zodpov.projektant	Hl. ing. projektu	Vedoucí střediska	 <div>AGPOL s.r.o. Jungmannova 153/12 779 00 Olomouc Česká republika</div>		
Ing. Plhák Václav	Ing. Plhák Václav	Ing. Skácel Miroslav	Ing. Vaculín O., Ph.D.			
						
Místo stavby	k.ú. Neplachovice		Kraj	Moravskoslezský	Počet formátů	2 A4
Investor	ČR - Státní pozemkový úřad, Krajský pozemkový úřad pro MK, pobočka Opava				Datum	05/2019
Akce - objekt	SO 04 Realizace prvků společných zařízení KoPÚ Neplachovice				Stupeň	DSP+DPS
					Zakázkové číslo	2864/060
					Archivní číslo	2864
Příloha	Situace - vlečné křivky v místě napojení PC DC4 na silnici I/11				Měřítko	Číslo výkresu
					1:500	C.4.2.8